

24370 SAINTE-MONDANE
Tél. 05 53 29 81 45
www.chateau-fenelon.fr

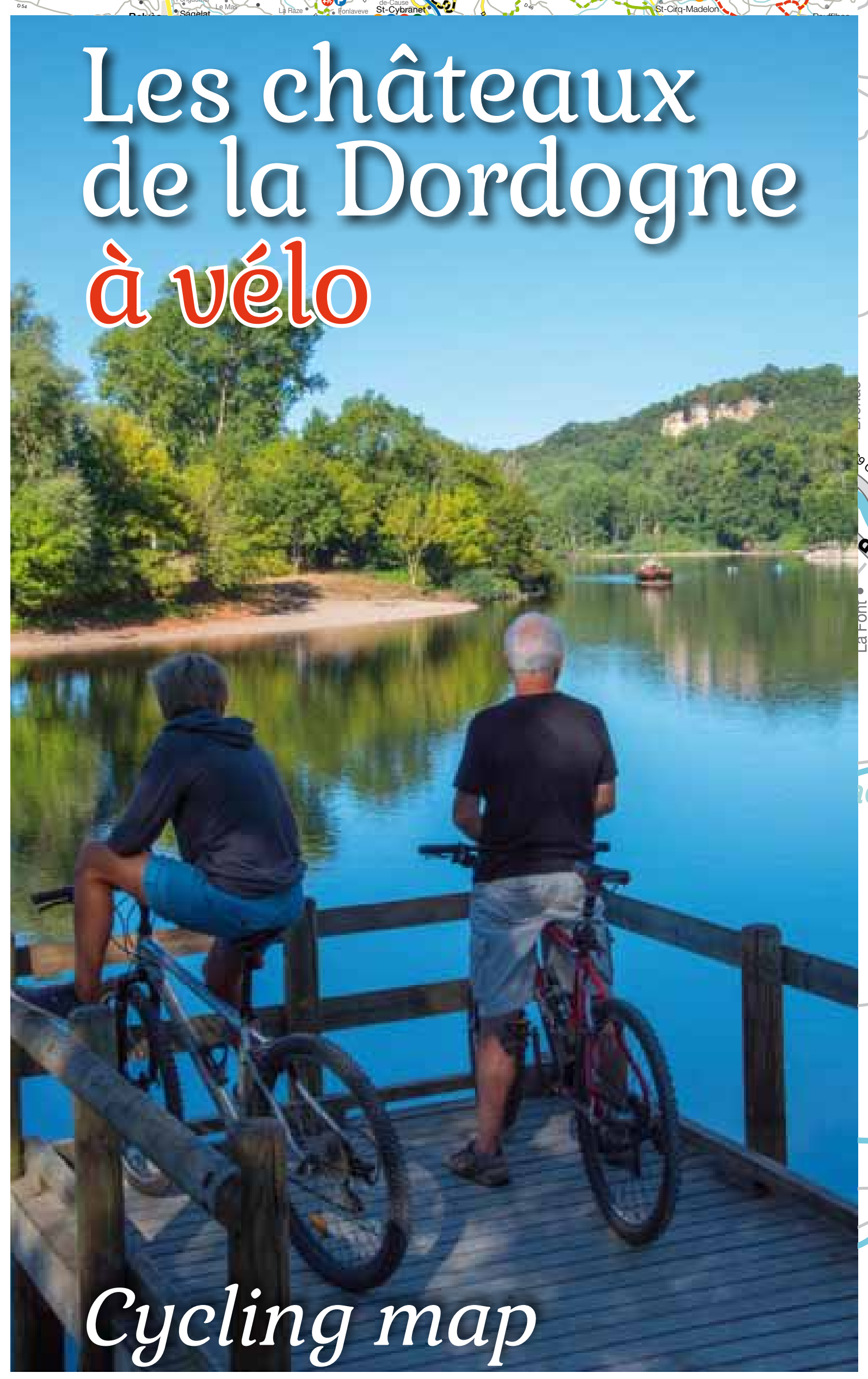

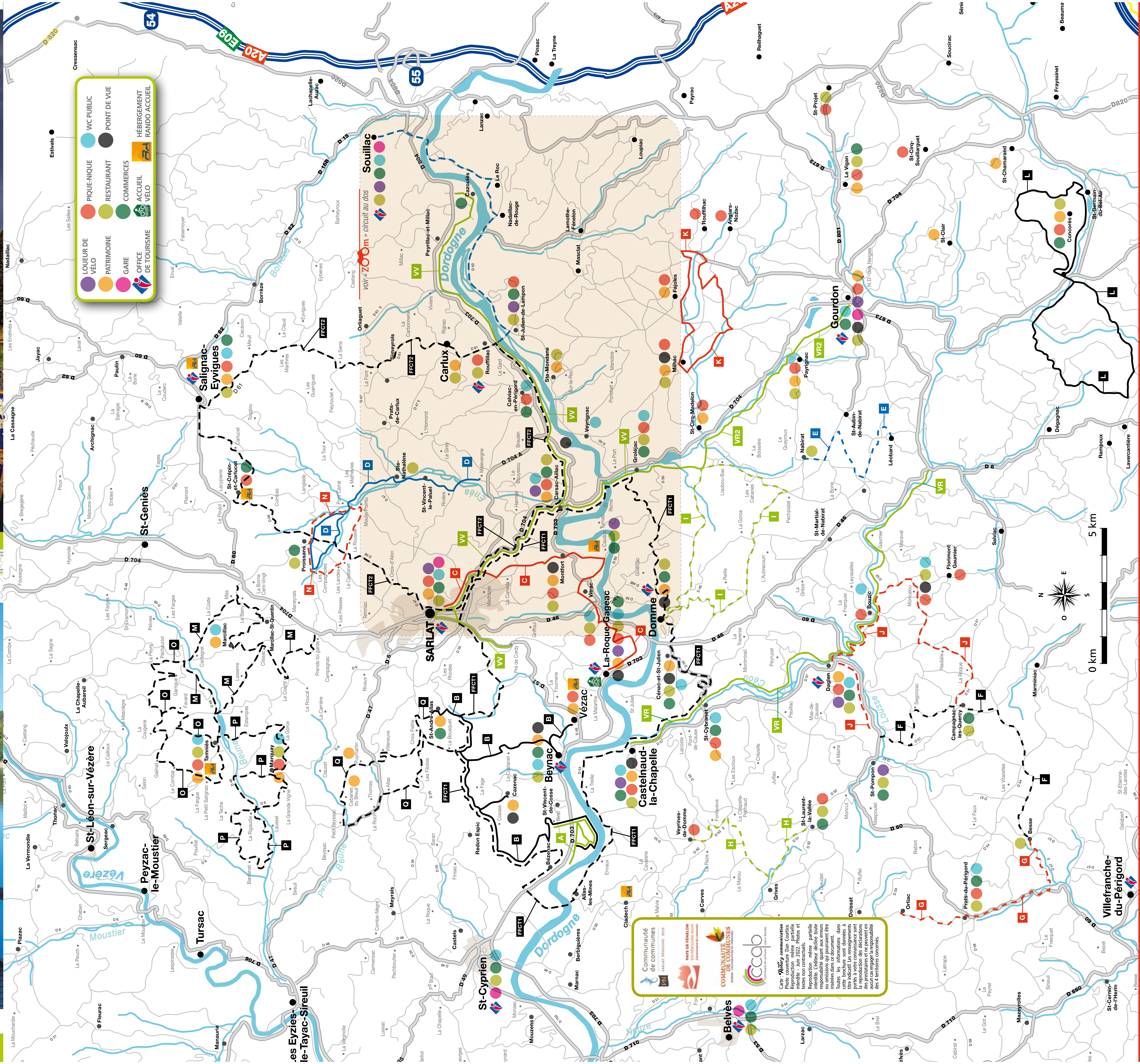

Carte : Asbury communication
Photo couverture Dan Courtice. Reproduction même partielle interdite - Juin 2022. Photos et textes non contractuels.
Reproduction même partielle interdite. L'éditeur décline toute responsabilité quant aux erreurs ou omissions qui pourraient être insérées dans ce document.
Toutes les informations dans cette brochure sont données à titre indicatif. Les renseignements portés à votre connaissance sont la reproduction des déclarations des prestataires et ne peuvent en aucun cas engager la responsabilité des 4 territoires concernés.

NIVEAUX DES CIRCUITS
DIFFICULTY LEVELS

- TRÈS FACILE / *VERY EASY*
- FACILE / *EASY*
- DIFFICILE / *DIFFICULT*
- TRÈS DIFFICILE / *VERY DIFFICULT*
- CIRCUIT BALISÉ / *GUIDED TRAIL*
- CIRCUITS NON BALISÉS / *UNMARKED TRAIL*

CIRCUIT VV • SARLAT - CAZOULÈS • 23,4 km • Sarlat-Groléjac • 11 km
CIRCUIT VR • CASTELNAUD - PONT CARRAL • 21 km • 4 km liaison Abbaye Nouvelle
CIRCUIT A • ST VINCENT DE COSSE • tracé 1 : 3,1 km • tracé 2 : 4,9 km
CIRCUIT B • ST VINCENT DE COSSE - VÉZAC - BEYNAC - ST ANDRÉ D'ALLAS • 20 km • 1,25 km liaison Cazenac • 4 km liaison St André Allas
CIRCUIT C • LA ROQUE GAGEAC - VITRAC - SARLAT • 18,5 km
CIRCUIT D • ST VINCENT LE PALUEL - STE NATHALÈNE - PROISSANS • 13 km
CIRCUIT E • NABIRAT - LÉOBARD • 6,1 km
CIRCUIT F • ST POMPON - CAMPAGNAC LES QUERCY - BESSE • 13,7 km
CIRCUIT G • BESSE - PRATS DU PD - ORLIAC • 10,4 km
CIRCUIT H • VEYRINES DE DOMME - ST LAURENT LA VALLÉE • 9,1 km
CIRCUIT VR 2 • ST-CIRQ-MADELON - ECOUTE S'IL PLEUT, GOURDON • 10 km
CIRCUIT I • DOMME • 18 km
CIRCUIT J • DAGLAN - BOUZIC - CAMPAGNAC - ST POMPONT • 25 km • 5 km liaison Domme
CIRCUIT K • MILHAC • 14 km
CIRCUIT L • ST GERMAIN DU BEL AIR - CONCORÈS • 31 km
CIRCUIT M • MARCILLAC ST QUENTIN • 12,7 km • 0,9 km liaison Borne 120 • 5 km liaison Bowling
CIRCUIT N • PROISSANS • 9 km
CIRCUIT O • TAMNIÈS • 10,2 km • 8,9 km liaison Marquay • 7,5 km liaison Marcillac
CIRCUIT P • MARQUAY • 16,2 km
CIRCUIT Q • ST ANDRÉ ALLAS • 25 km
FFCT 1 • SARLAT - DOMME - CASTELNAUD - BEYNAC • 58 km
FFCT 2 • SARLAT - ST CRÉPIN - SALIGNAC - CARLUX - CARSAC • 53 km

VV : Voie Verte - VR Vélo Route

PÉRIGORD VÉLO

Location de vélos

Périgord vélo vous propose une balade le long de la voie verte (ancien chemin de fer), tout en longeant la Dordogne et qui, vous mènera parmis les plus beaux villages de France. Vous découvrirez ainsi Sarlat-la-Canéda, Groléjac et son lac, et pour les plus courageux, franchissez la frontière du département en allant jusqu'à la frontière du lot.

Réservations et Contacts : Tél : 07 88 09 71 45 - www.perigordvelo.com

Rue Artolsheim, 24220 Carsac-Aillac

E-SHOPBIKE

LOCATION DE VÉLOS ET DE TROTTINETTES

NOUS VOUS PROPOSONS AU DÉPART DE DAGLAN DES PROMENADES EN EMPRUNTANT LA VÉLOROUTE DE LA VALLÉE DU CÉOU QUI VOUS CONDUIRONT VERS LES PLUS BEAUX VILLAGES ET CHÂTEAUX DU PÉRIGORD NOIR.
PARTEZ POUR DE MAGNIFIQUES BALADES !

CONTACTS ET RÉSERVATIONS
TÉL : 07 45 40 90 59 / WWW.E-SHOPBIKE.FR
3, RUE DU PRESSOIR, 24250 DAGLAN

SPORT FOR ALL - ALL FOR SPORT

Ouvert du Lundi au Samedi 9h30-19h

DECATHLON ESSENTIEL
38 Route du Lot, 24200 Sarlat-la-Canéda
EN FACE DE E.Leclerc

Camping Le Bourniou

Camping et Gîte d'étape au bord de la rivière après le pont direction Saint-Julien-de-Lampon

Campsite and stopover gite by the river after the bridge towards Saint-Julien-de-Lampon

Ouvert du 26 Mai au 25 Septembre
05.53.29.83.39



Plage sur la Dordogne et Snack-bar ouvert Juillet/Août

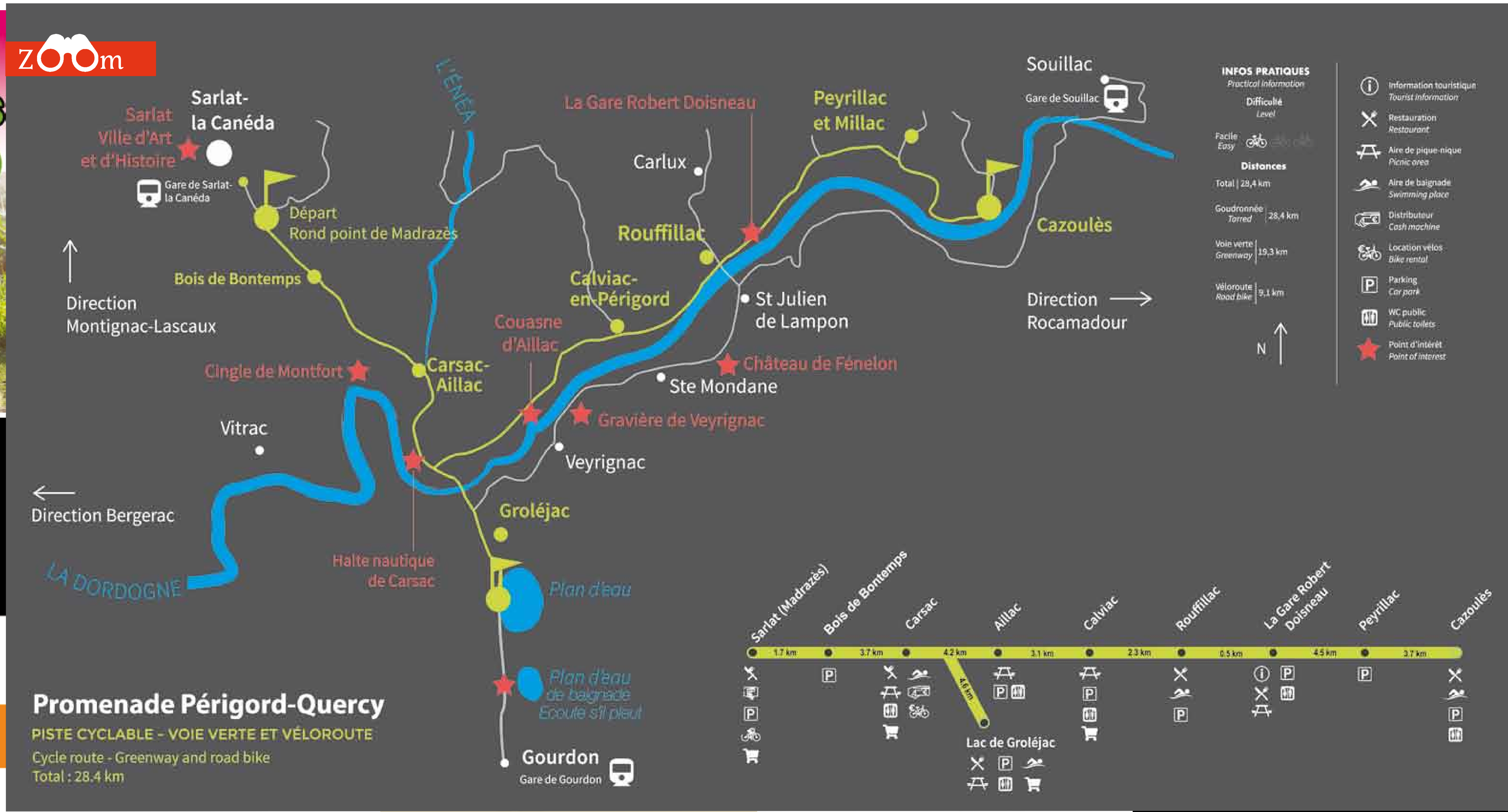

Voie verte

Les Voies vertes sont réservées aux piétons et cyclistes. Les voies vertes sont des voies réservées à la circulation non motorisée, destinées aux piétons, cyclistes, rollers et personnes à mobilité réduite…

Vélo routes et Parcours VTC

Une Véloroute emprunte des petites routes à faible circulation.

Elle est un itinéraire cyclable touristique à moyenne ou longue distance, fléché et sécurisé, reliant les villes entre elles.

Les parcours VTC empruntent des routes secondaires à moyenne circulation. Elles présentent un intérêt touristique. Ces circuits ne sont pas tous balisés. La prudence est conseillée.

Consignes de sécurité

Déplacement individuel et collectif
- Contrôler sa vitesse
- Se concentrer sur les pièges de la chaussée ou du chemin

Maîtrise du vélo
- Respecter les règles de circulation et les adapter aux conditions atmosphériques
- Partager harmonieusement la route avec les autres usagers

Equipement vestimentaire
- Choisir une tenue adaptée aux conditions atmosphériques
- Porter un casque, des gants et des lunettes

Gestion de l'effort
- Adapter son rythme en fonction de ses propres capacités
- Boire et s'alimenter régulièrement

Maîtrise de l'itinéraire
- Lire la carte et anticiper les difficultés
- Eviter les erreurs de parcours
- Respecter la nature

Entretien mécanique
- Entretenir et réparer son vélo
- Effectuer les réglages de base

RÈGLEMENT DE LA VÉLOROUTE - VOIE VERTE « PROMENADE PÉRIGORD - QUERCY » :

1. La voie verte est réservée en priorité aux cyclistes et aux piétons.

2. L'utilisation de patins à roulettes, skate-board ou rollers est tolérée.

Les cavaliers sont interdits.

3. Si vous êtes en groupe, veillez à ne pas prendre toute la largeur de la piste. Tenez-vous le plus sur la droite de la voie pour laisser suffisamment de place pour vous doubler ou vous croiser.

4. Cyclistes, avertissez de votre venue (sonnette obligatoire sur les vélos), ralentissez et gardez une distance de sécurité lorsque vous doublez ou croisez d'autres usagers. Tenez compte des enfants ou des animaux qui peuvent avoir des mouvements inattendus.

5. Restez dans l'emprise de la voie et de ses abords aménagés. Respectez les plantations, le mobilier et les aménagements mis à la disposition de tous (tables, bancs, panneaux d'informations…). Utilisez les toilettes et les poubelles lorsqu'elles existent. A défaut, emportez vos détritus avec vous !

6. Toute autre activité sur la propriété de la Communauté de Communes du Pays de Fénelon est interdite (chasse, escalade…), de même que toute activité commerciale (buvette, location vélos…) ne pourra être créée sans une délibération de la collectivité.

7. Propriétaires de chiens, tenez votre animal en laisse et évitez de barrer tout passage avec celle-ci.

8. Sur la partie Voie Verte, tout engin à moteur (mobylette, moto, auto) est strictement interdit. Ne sont autorisés que les véhicules d'entretien et de secours.

9. Sur les parties Véloroute, sont autorisés certains véhicules motorisés (riverains, engins agricoles…), laissez-leur la place pour passer.

10. L'ensemble de la Véloroute-Voie Verte est soumise aux règles du Code de la Route matérialisées par des panneaux de signalisation réglementaires. Le gestionnaire de la piste ne pourra être tenu responsable en cas d'accident sur la piste.

11. Tout manquement à ce règlement pourra donner lieu à des poursuites et pourra être passible d'une amende de 2ème catégorie minimum.

NUMÉRO D'URGENCE 112

VOUS ÊTES SUR LA VOIE PUBLIQUE DONC ROULEZ À DROITE ET RESPECTEZ LE CODE DE LA ROUTE.

® Juin 2022 - Réalisation/Mise en page Asbury - Photo Couverture : Dan Courtice.

Offices de Tourisme

PÉRIGORD NOIR VALLÉE DORDOGNE
perigordnoir.tourisme@gmail.com
www.perigordnoir-valleedordogne.com
Office de Tourisme de Domme ★
Place de la halle - 24250 Domme
Tél. +33 5 53 31 71 00

Belves : Bureau d'Information Touristique ★
1 rue des Filhols - 24170 Pays de Belvès
Tel. +33 5 53 29 10 20

Daglan : Bureau d'Information Touristique ★
rue de la République - 24250 Daglan
Tél. +33 5 53 29 88 84

Villefranche du Périgord : Bureau d'Information Touristique ★
Rue Notre Dame - 24550 Villefranche du Périgord
Tél : +33 5 53 29 98 37

Saint Cyprien : Bureau d'Information Touristique ★
Place Charles de Gaulle - 24220 St Cyprien - Tél. +33 5 53 30 36 09

Siorac : Bureau d'Information Touristique (uniquement l'été) ★
Zone commerciale « Le Port» - 24170 Siorac en Périgord

PAYS DE FÉNELON
tourisme@paysdefenelon.fr
www.fenelon-tourisme.com/
Office de Tourisme de Carlux ★
La Gare Robert Doisneau
650 route de la Dordogne - 24370 Carlux

Salignac : Bureau d'Information Touristique ★
Place du 19 mars 1962 - 24590 Salignac Eyvigues
Tél : +33 5 53 59 10 70

PAYS DE GOURDON ★
info@tourisme-gourdon.com
www.tourisme-gourdon.com/
Office de Tourisme de Gourdon
20 Boulevard des Martyrs - 46300 Gourdon
Tél : +33 5 65 27 52 50

SARLAT PÉRIGORD NOIR
info@sarlat-tourisme.com
www.sarlat-tourisme.com
Office de Tourisme à Sarlat ★
3 rue Tourny - 24200 Sarlat La Canéda Tél : +33 5 53 31 45 45

Beynac : Bureau d'Information Touristique ★
La Balme - 24220 Beynac et Cazenac
Tél : +33 5 53 31 45 45

La Roque Gageac : Bureau d'Information Touristique ★
Le Bourg - 24250 La Roque Gageac
Tél : +33 5 53 31 45 45

★ ouvert toute l'année ★ ouvert de février à décembre
★ ouvert du 15 juin au 15 septembre ★ ouvert d'avril à octobre

COMITÉ DE CYCLOTOURISME DE LA DORDOGNE
44, rue du Sergent Bonnelie - 24000 Périgueux
www.ffvelo.fr/ www.dordogne.ffvelo.fr/

GÉOCACHING TÈRRA AVENTURA

L'incroyable chasse aux trésors

LE GÉOCACHING, C'EST QUOI AU JUSTE ?

Le géocaching (prononcer "géocachhhing") est une chasse aux trésors connectée qui se pratique en extérieur à l'aide d'un GPS ou d'un smartphone. Des boîtes appelées "caches" sont dissimulées en ville ou dans la nature. Le but : découvrir l'emplacement de la cache et le trésor qu'elle contient.

TÈRRA AVENTURA : UNE CHASSE AUX TRÉSORS POUR TOUTE LA FAMILLE !

Tèrra Aventura est la reprise ludique du géocaching. Les joueurs sont guidés d'étape en étape par une série d'énigmes dont les réponses sont à récolter sur le terrain. Ces réponses chiffrées permettent de décoder les coordonnées finales de la cache. Les joueurs n'ont plus qu'à les saisir dans leur GPS ou leur smartphone et se laisser guider pour découvrir l'emplacement du trésor.

QU'EST CE QUI SE CACHE DANS LA CACHE ?

La cache est le trésor du parcours, le but ultime…
A l'intérieur, ni bijoux, ni pièces d'or, mais des Poï'z !
Les Poï'z sont ces petits personnages aux caractères bien trempés qui rythment les parcours et guident les joueurs lors de leurs aventures. Ils se présentent sous la forme de badges à collectionner.

Chaque saison voit apparaître de nouveaux parcours et… de nouveaux Poï'z que vous adorerez collectionner !

TOUT SE PASSE ICI !

Téléchargez gratuitement l'application Tèrra Aventura Retrouvez près de 300 parcours en Nouvelle-Aquitaine Laissez vous guider et répondez aux énigmes Trouvez le trésor et partagez votre expérience.

Tél. 05 53 28 91 96 - www.jardinsdeau.com

LA GARE - Robert - DOISNEAU

05 53 59 10 70 www.lagare-robertdoisneau.com lagarerobertdoisneau



LE CAFÉ - RESTO
de la Gare Robert Doisneau
Restauration à toute heure ! en saison

← Sarlat Souillac →

La Gare Robert Doisneau
650 route de la Dordogne, 24370 CARLUX
à 15 min de Sarlat direction Souillac

CAMPING LES OMBRAGES Rouffillac - 24370 Carlux - Tél. 09 53 53 25 55
www.ombrages.fr GPS : latitude 44.86748° Nord - longitude 1.3778° Est

Au bord d'une rivière
Piscine chauffée
Sanitaires chauffés
Locations de charme
Emplacements camping
Ouvert d'Avril à Octobre

www.campingmaisonneuve.com
Castelnaud-la-Chapelle
Dordogne Périgord Noir
contact@campingmaisonneuve.com
+33(0)5 53 29 51 29